

Владимир Иннокентьевич Царев

Научно-исследовательский институт теории и истории архитектуры градостроительства – филиал Центрального научно-исследовательского и проектного института Министерства строительства и жилищно-коммунального хозяйства РФ, главный научный сотрудник отдела проблем реконструкции и реставрации историко-архитектурного наследия, Москва; Сибирский федеральный университет, Гуманитарный институт, профессор кафедры градостроительства, доктор архитектуры, Красноярск, Россия, e-mail: vits_2004@mail.ru

Наталья Олеговна Васильева

Красноярский государственный аграрный университет, доцент кафедры организации и экономики сельскохозяйственного производства, кандидат технических наук, Красноярск, Россия, e-mail: natasha.krasnoyarsk@gmail.com

Владимир Владимирович Царев

Научно-исследовательский институт теории и истории архитектуры градостроительства – филиал Центрального научно-исследовательского и проектного института Министерства строительства и жилищно-коммунального хозяйства РФ, старший научный сотрудник отдела проблем реконструкции и реставрации историко-архитектурного наследия, Москва; Министерство строительства Красноярского края, консультант отдела обеспечения градостроительной деятельности, Красноярск, Россия, e-mail: tsarev103@yandex.ru

**ТИПОЛОГИЯ ТОРГОВЫХ ПРЕДПРИЯТИЙ В ГОРОДАХ
СИБИРИ XVII – НАЧАЛА XX ВЕКА**

В статье рассмотрены этапы зарождения торговой деятельности в исторически сложившихся городах Сибири. Показаны мероприятия по возведению первых городских строений для хранения и продажи товаров – гостиных дворов. Выявлены архивные документы, свидетельствующие о мерах, которые предпринимали правительственные власти для сохранения государственной казны и товаров торговых людей в Сибири. Уникальные и малоизвестные архивные тексты раскрывают действия центральных и местных властей по установлению контроля над торговой деятельностью в сибирских городах, обеспечивавшей значительные денежные поступления в государственную казну. На основе сохранившихся редких чертежей XVIII века показаны попытки введения в сибирских городах новых типов строений: административно-торговых, торгово-жилых, оптовых и торгово-складских. Отмечены архитектурно-конструктивные преобразования традиционных торговых зданий (гостиных дворов), начавшиеся в Сибири на рубеже XVIII–XIX веков. Бурное развитие российской торговли во второй половине XIX века способствовало распространению в сибирских городах нового типа торговых предприятий – универсальных магазинов, имевших выразительные архитектурные формы, оснащенных новейшими достижениями научно-технического прогресса, и предоставлявших для покупателей широкий ассортимент товаров. В статье показан пример становления на рубеже столетий города Новониколаевска (Новосибирска), выросшего со сказочной быстротой среди вековой сибирской тайги благодаря удачному расположению на перекрестке транспортно-торговых путей. В первое десятилетие XX века большинство прогнозов о будущих преобразованиях Сибири связывались с нарастающим процессом возникновения и бурного роста новых городов, в которых главную роль играла торгово-промышленная деятельность.

Ключевые слова: торговая деятельность, торговые предприятия, гостиные дворы, универсальные магазины, купечество, города Сибири.

Vladimir I. Tsaryov

Research Institute of Theory and History of Architecture of Urban Planning - a branch of the Central Research and Design Institute of the Ministry of Construction and Housing and Utilities of the Russian Federation, Chief Researcher at the Department of Problems of Reconstruction and Restoration of Historical and Architectural Heritage, Moscow; Siberian Federal University, Humanitarian Institute, Professor at the Department of Urban Planning, Doctor of Architecture, Krasnoyarsk, Russia, e-mail: vits_2004@mail.ru

Natalia O. Vasileva

Krasnoyarsk State Agrarian University, Associate Professor at the Department of Organization and Economics of Agricultural Production, Candidate of Technical Sciences, Krasnoyarsk, Russia, e-mail: natasha.krasnoyarsk@gmail.com

Vladimir V. Tsaryov

Research Institute of Theory and History of Architecture of Urban Planning - a branch of the Central Research and Design Institute of the Ministry of Construction, Housing and Utilities of the Russian Federation, Senior Researcher at the Department of Problems of Reconstruction and Restoration of Historical and Architectural Heritage, Moscow; Ministry of Construction of the Krasnoyarsk Region, Consultant of the Department of Urban Planning Activities, Krasnoyarsk, Russia, e-mail: tsarev103@yandex.ru

TRADING COMPANIES TYPOLOGY IN THE CITIES OF SIBERIA XVII – EARLY XX CENTURY

The paper examines the stages of the emergence of trading activities in the historically established cities of Siberia. The study shows the measures for the construction of the first city buildings for the storage and sale of goods – gostinye dvory. The archival documents, testifying to the measures taken by the government authorities to preserve the state treasury and goods of merchants in Siberia were revealed. Unique and little-known archival texts disclose the actions of the central and local authorities to establish control over trade activities in Siberian cities, which provided significant cash receipts to the state treasury. The surviving rare drawings of the XVIII century show attempts to introduce new types of buildings in Siberian cities: administrative – commercial, commercial – residential, wholesale and commercial – warehouse. The architectural and constructive transformations of traditional commercial buildings (gostinye dvory), which began in Siberia at the turn of the XVIII – XIX centuries are noted. The rapid development of Russian trade in the second half of the XIX century contributed to the spread in Siberian cities of a new type of trade enterprises – department stores with expressive architectural forms, equipped with the latest achievements of scientific and technological progress, and providing a wide range of goods for buyers. The paper shows an example of the formation at the turn of the century of the city of Novonikolaevsk (Novosibirsk), which grew at a fabulous speed among the centuries-old Siberian taiga due to its favorable location at the crossroads of transport and trade routes. In the first decade of the XX century, most forecasts about future transformations of Siberia were associated with the growing process of the emergence and rapid growth of new cities, in which commercial and industrial activities played the main role.

Keywords: trading activities, trade enterprises, gostinye dvory, department stores, merchants, cities of Siberia.



Введение. В первых русских городах Сибири, «выросших» из военных крепостей-острогов, основным видом деятельности населения являлась торговая. Для обеспечения государственного контроля, сбора пошлин и регулирования торговой деятельности осуществлялась ее централизация в формах специализированных городских объектов – гостиных дворов и торговых лавок (рядов). Гостиные дворы как комплексы для торговли и хранения товаров являлись одними из главных архитектурных объектов в сибирских городах вплоть до начала XX века. Они возводились, как правило, на средства купцов и состоятельных горожан. Например, одно из первых упоминаний о гостинице в Енисейском остроге (основанном в 1619 году) относится к 1647 году, когда новый воевода Федор Полибин сообщал царю Алексею Михайловичу, что он нашел укрепления в очень жалком состоянии: «и тот государь острог тесен только в нем церковь Введения пресвятыя Богородицы да твое государь денежные и соболиные казны онбар да хлебных два онбара да съезжая да таможенная избы да воевоцкой да гостин дворы» [1, л. 505–506].

Целью статьи является попытка восполнить на основании архивных текстовых и графических источников сведения об эволюции торговой деятельности и типологии строений, связанных с ней, в контексте формирования исторически сложившихся городов Сибири.

В «Чертежной книге Сибири» С.У. Ремезова помещен рисунок «земли Енисейского города» по состоянию на 1697 год [2]. В центральной части деревянной крепости изображена церковь, примыкающая к торговым рядам гостиного двора, обозначенного на рисунке буквами ГД (рис. 1).




Рис. 1. Ремезов С.У. «Чертеж земли Енисейского города» из «Чертежной книги Сибири», л. 14. Фрагмент. 1697 г.

Деревянные городские строения часто уничтожались пожарами, но гостиный двор возводился вновь в первую очередь. О последствиях одного из таких пожаров сохранились документальные сведения: «Сентября де против 19 числа 1703 году, в 7 часу ночи, волею Божиею, учинился в Енисейску в прасолном ряду пожар, и от того пожару в городе соборная да две прихоцкие церкви и старого острогу 5 башень, в том числе 4 башни с проезжими вороты, и в городе ж и за городом енисейских жителей всяких чинов людей 85 дворов, и гостиный двор и таможенная изба, и на гостин дворе и в рядах лавки и анбары сгорели все без остатку» [3, с. 239–240]. Следует отметить в данном тексте указание на источник пожара в «прасолном» ряду, в котором велась торговля соленой рыбой. Он находился, вероятно, в комплексе гостиного двора, восстановленного уже в 1704 году. Об этом сообщалось в грамоте, отправленной в Москву: «А Гостиных дворов обетшалых в Енисейску опричь нового Гостиного двора

иных нету» [4, л. 25 об.]. В состав строений гостиных дворов, как правило, входили, кроме торговых и складских помещений (лавок и амбаров), таможенные избы (для сбора торговых пошлин, осмотра и конфискации незаконно провозимых товаров), а также часовни или даже церкви, которые формировали ансамбль главной площади города – Торговой. Например, о ее местоположении в Енисейске упоминают архивные документы: «Идучи от соборной церкви на Торговую площадь что против Спаской Гостиной Двора церкви» [4, л. 55].

В XVII и XVIII веках подобная «площадь, что на торгу» была центром всей жизни населения крепости-города Красноярска. На нее выходили ворота Спаской башни-часовни, соединявшие малый острог с городским посадом. На площади стояли «гостин двор» и таможня. Она служила «местом для мирских сходок красноярцев» [5, с. 105]. В первой половине восемнадцатого столетия на развитие торговой деятельности в приграничном Красноярске значительное влияние оказало устройство сухопутной колесной дороги – Московско-Сибирского тракта. На этот фактор указывал один из известных исследователей Сибири тех лет Г.Ф. Миллер: «До сих пор торговля здесь была в плохом состоянии, так раньше через этот город редко проезжали как по сухопутным, так и по водным путям. Но поскольку сейчас уже год, как купечество начало проезжать здесь на пути из Иркутска в Томск, то будущее сулит красноярским жителям большую удачу» [6, с. 62]. На фиксационном плане Красноярска 1748 года отмечены деревянные постройки гостиного двора и таможни, по-прежнему стоявшие на площади перед Спаской башней (рис. 2).

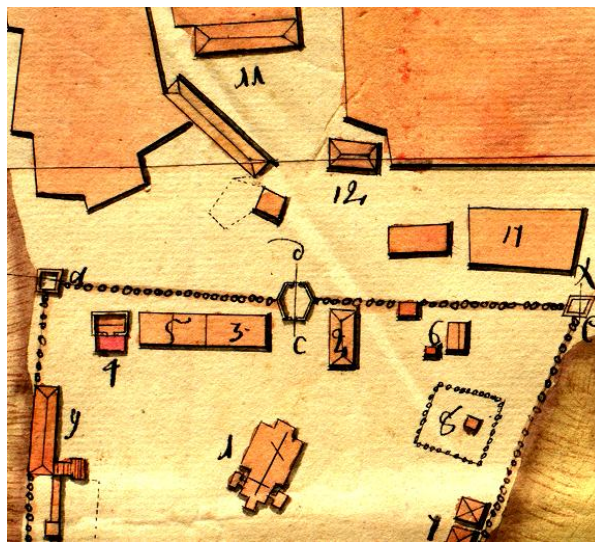


Рис. 2. Торговая площадь на плане города Красноярска 1748 года. Фрагмент:
11 – гостиный двор. 12 – таможня [7]

Для сохранения государственной казны и товаров торговых людей от пожаров столичные власти неоднократно требовали возводить каменные гостиные дворы. Например, в 1700 году по указу Петра I была отправлена грамота в Енисейск, в которой предписывалось: «На пристойном месте со всяким старанием и радением сделать для Гостиной поклажи великого государя казны и торговых людей товаров анбары а около того Гостиной двора стены высокие каменные... чтоб такие великие казны которые в караваны в Китай проходят и назад возвращаются от таких все губительных пожарных случаев и торговые люди от крайного сея разорения спасаца могли потому каменные строения велено учинить» [8, л. 2]. В ответной отписке воеводы ссылались на то, что «в Енисейску де грацких и уездных жителей и иногородных приезжих каменного дела мастеров нет и строить каменного строения некому»

[8, л. 4]. По данному «государеву указу» первый в Сибири каменный гостинный двор был сооружен в Тобольске (1703–1706 гг.), а в Енисейске – в последней четверти XVIII века.

Центральная власть и ее представители на местах стремились установить максимально полный контроль над количеством торговых лавок и самих торговцев в сибирских городах, которые обеспечивали значительную часть денежных средств, поступавших в государственную казну. В 1709 году по указу Петра I в Енисейске была проведена перепись «приезжих разных городов и Енисейских всяких чинов служилых людей, которые торгуют купеческими товарами»; указ настоятельно требовал, чтобы «имевших лавки и прочие промыслы переписать всех до одного человека» [9, л. 1 об.].

В середине XVIII века правительством была осуществлена попытка введения в российских городах нового типа строений, совмещавших в себе административные и торговые функции [10]. В 1745 году был издан императорский указ, в котором определялись условия ремонта и строительства зданий городских ратуш и магистратов, являвшихся учреждениями местного самоуправления. В дополнение к указу сообщалось о том, чтобы «каждая ратуша была построена в два жилья и исподним для всяких ратушных нужд и для отдачи в наем лавок и кладовых анбаров а верхние иметь для управления дел» [11, л. 435 об.]. Согласно этим регламентирующим документам было возведено в 1749–1754 годах каменное здание магистрата в губернском городе Тобольске. Построен был двухэтажный каменный дом, где в первом этаже разместились кладовые и лавки, а во втором зал заседаний магистрата и другие служебные помещения [12, с. 107].

Предоставленной возможностью – возвести новое здание магистрата – решили воспользоваться городские власти Енисейска, находившегося на подъеме своей строительной и хозяйственной деятельности в середине XVIII века. К 1750–1751 годам относится архивное дело, содержащее рисунок Енисейского магистрата, на котором изображено деревянное двухэтажное строение [13]. В нижнем этаже здания, как прописывалось в императорском указе, были запроектированы торговые и хозяйственные помещения. На верхнем этаже находились «светлицы» для деятельности магистрата (рис. 3).




Рис. 3. Рисунок Енисейского магистрата. Фасад. 1750–1751 гг. РГАДА

Во второй половине XVIII века, наряду с продолжавшимся преобладанием гостинных дворов, столичные архитектурные ведомства стали активно внедрять в сибирских городах образцовые фасады каменных двухэтажных жилых домов с торговыми

лавками в первых этажах. При этом на проектных планах городов тех лет указывалось: «Партикулярные каменные дома могут строить по представляемым при сем примерным фасадам, а купеческие с лавками дома по фасаду под № 6» [14] (рис. 4).




Рис. 4. «Фасад примерной каменным домам с лавками, наружняя украшения, внутренняя расположению оставить на волю хозяев какия кто пожелает». № 6. Архитектор Иван Леим. 1790-е гг. [15]

Еще один графический документ, выявленный в архивных фондах, свидетельствует о мероприятиях, проводившихся сибирскими властями в конце восемнадцатого столетия по постройке в городах Тобольской губернии винных магазинов-складов. Они представляли собой своеобразный тип государственного «оптового» торгового предприятия. В 1793 году тобольская казенная палата уведомляла губернатора о том, что «в ныне существующие в Тобольской губернии винные магазейны положенные годовые пропорции вина по многим городам не помещаются», в связи с чем возникла необходимость постройки новых «магазейнов» [16, л. 402]. Решение о строительстве казенных объектов принималось правительствующим Сенатом, в который на рассмотрение были представлены описания существовавших в городах «магазейнов», сметы и планы для возведения новых. В Енисейске по сведениям, предоставленным городскими властями, находился «винный деревянный магазейн один построен временный в 1789 году, во оной помещается с вином бочек 128; затем остается в число годовой пропорции в непомещении 157» [16, л. 413 об.]. К текстовой части прилагался чертеж строения (рис. 5).




Рис. 5. «План сочиненной для построения вновь в городе Енисейске винного деревянного магазейна с каменными выходами». Уездный землемер Федор Уткин. 1793 г. [17]

После рассмотрения всех представленных документов из правительствующего Сената последовал указ тобольскому губернатору о том, «чтоб он приказал кому следует сметы и планы сделать для винных магазиинов без каменных выходов» [16, л. 443 об.]. Винные «магазинны» по данным чертежам не были построены в городах, но эти графические документы свидетельствуют об одном из этапов становления весьма непростой торговой деятельности в Сибири.

В рассматриваемый нами период в сибирских городах и земледельческих селениях большое распространение получили хлебозапасные магазины, в которых хранились и реализовывались зерновые и мукомольные продукты. Один из вариантов подобных торгово-складских строений представлен на чертеже, выполненном Ачинским уездным землемером Дмитрием Чюкмасовым в 1795 году [18]. В сопровождающем тексте землемер указал на то, что чертеж предназначен «для построения вновь казенного деревянного магазиина, к сбору во оный с крестьян и помещичьих людей казенного четверикового хлеба и круп, для всего Ачинского уезда, назначенному в городе Ачинске, при речке Тебдяте, при партикулярной мельнице, коя действует во весь год; от судоходной реки Чулыма в 300 саженьях, которая впадает в Обь» (рис. 6).

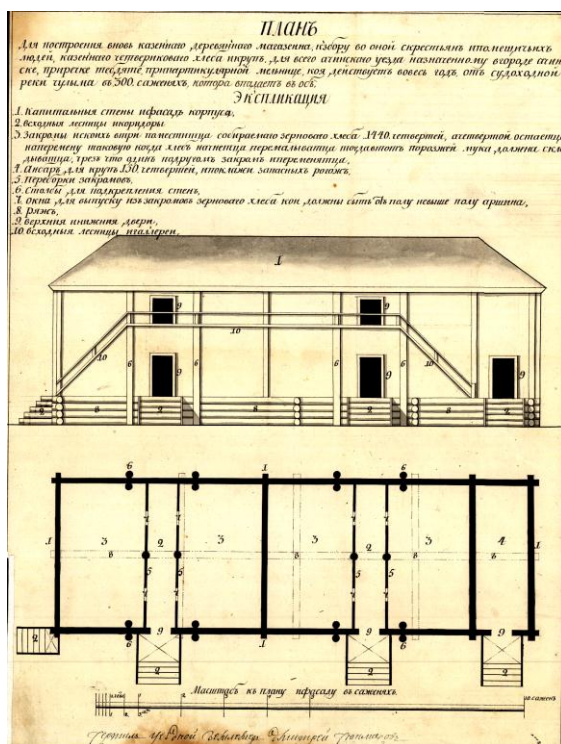


Рис. 6. «План для построения вновь казенного деревянного магазиина в городе Ачинске». Чертил уездный землемер Д. Чюкмасов. 1795 г. [18]

В XIX и начале XX века хлебозапасные амбары-магазины (мангазеи) стали обязательными общественно-торговыми постройками почти в каждом сибирском городе и селении, которые позволяли обеспечить население зерновым хлебом в неурожайные годы или в других несчастных случаях.

На рубеже XVIII–XIX веков основным типом торговых объектов в сибирских городах оставались гостиные дворы, которые при перестройках, как правило, увеличивались в размерах или возводились в новых строительных материалах и конструкциях. Например, после пожара 1773 года, уничтожившего почти всю деревянную застройку Красноярска, по распоряжению сибирского губернатора Д.И. Чичерина из Тобольска на берега Енисея прибыл «геодезии сержант» Петр Моисеев, ко-

тому поручалось провести проектные и планировочные мероприятия. Наряду с организацией работ по возведению жилой застройки перед геодезистом и красноярцами встала задача строительства нового гостиного двора. Он возводился из дерева, но по проекту «положен квадратной и для выезду и въезду четверы ворота, а кроме кои положена стена тритцати сажень» [19]. Деревянный гостиный двор, построенный в послепожарном Красноярске на площади около Воскресенского собора, в начале одной из первых улиц города, дал ей название – Гостинская (ныне ул. К.Маркса).

В 1822 году Красноярск стал главным городом учрежденной Енисейской губернии. Среди первоочередных объектов, намеченных к строительству в губернском городе, был запланирован новый каменный гостиный двор вместо старого, пришедшего в ветхость. Первый проект каменного гостиного двора для Красноярска составил губернский архитектор в 1830–1831 годах. Он представлял собой «один токмо корпус до 30 лавок с биржевою залою» [20]. В Петербурге, куда проект был направлен на утверждение, строительный комитет Министерства внутренних дел нашел нужным переделать фасад (рис. 7).




Рис. 7. План и фасад на постройку каменного гостиного двора в городе Красноярске. 1830-е гг. [21]

Гостиный двор красноярцы решили выстроить на огромной, еще пустой Новособорной площади. Контракт на строительные работы Городская дума заключила с купцом Григорием Ивановичем Худоноговым, который построил здание каменного гостиного двора в 1838 году.

В 1822 году, при образовании Енисейской губернии, окружным городом стало село Канское. Новый город имел немногим более 140 деревянных домов и насчитывал около 1100 жителей. В 1830–1831 годах на центральной площади «частными лицами на свой счет с дозволения начальства» был выстроен деревянный гостиный двор, «заключавший двадцать лавок» [22].

В январе 1823 года волостное село Минусинское стало административным центром одного из округов учрежденной Енисейской губернии. Новый город состоял из четырех улиц, которые образовывались примерно из 120 деревянных домов (с населением около 780 человек). Весной 1829 года окружное начальство предписало го-

родовому старосте «немедленно подрядить плотников для постройки 7 торговых лавок за сходную для общества цену и распорядиться, чтоб лавки непременно были построены нынешним годом против плана и фасада, при управе сей имеющегося» [23, с. 389–390]. Торговые лавки возвели на площади Спасского собора, получившей от них название Гостинодворской.

В середине XIX века один из чиновников, проезжавший по Сибирскому тракту, отметил в своем дневнике, что: «В Ачинске гостиный двор деревянный, но в нем заметна торговая деятельность. Это движение придает Ачинску соседство золотых приисков» [24].

В 1852 году горожанами Красноярска был поднят вопрос о строительстве второго каменного гостиного двора, уже на Старособорной площади, на которой находился деревянный гостиный двор, «выстроенный назад тому более уже 50-ти лет, в настоящее время приходит в совершенную ветхость и исправления его делаются невозможны» [25]. В 1859 году газета «Енисейские губернские ведомости» сообщала о ходе этого дела: «В городе Красноярске назначено выстроить два каменных корпуса для гостиного двора. По приблизительному соображению постройка нового гостиного двора, по утвержденному проекту, должна обойтись не менее 90 т. руб. по справочным ценам. Место для постройки этих зданий избрано на старой Соборной площади против Красноярской Городской Думы» [26]. В дальнейшем проект еще несколько раз корректировался. Последний его вариант включал один корпус торговых лавок с помещениями для присутственных мест на втором этаже. Строительство началось в 1863 году, а подрядчиком работ являлся ардатовский купец Матвей Сажин. Из описания нового торгового здания Красноярска, составленного в марте 1866 года, следует: «Корпус каменный двухэтажный с подвальным этажом крытый железом, с водосточными трубами крыша окрашена дикою краскою, наружные и внутренние стены и своды в подвале выштукатурены и отбелены, сверху сего корпуса сделана деревянная на столбах обшитая тесом каланча в два этажа, крытая железом, наружные стены и крыша выкрашены дикого цвета краскою. Первый этаж корпуса, в нем торговых лавок – 18. Второй этаж, в нем комнат – 18» [27] (рис. 8).



Рис. 8. Красноярск. Корпус каменных торговых лавок на Старособорной площади. Фотография начала XX века (Красноярский краевой краеведческий музей)

В 1887 году в городе Ачинске подряд на постройку нового (вместо деревянного) одноэтажного каменного корпуса под лавки гостиного двора взял красноярский мещанин Е.В. Сазанов [28, с. 141] (рис. 9).



Рис. 9. Ачинск. Гостиный двор. Фотография начала XX века (Ачинский краеведческий музей имени Д.С. Каргаполова)

В марте 1907 года в строительное отделение Енисейского губернского управления были представлены чертежи и смета на постройку в Канске «двух корпусов каменных лавок городского гостиного ряда» [29]. Строительные работы продолжались до 1908 года, и с постройкой «двух зданий каменного гостиного двора лавки старого деревянного гостиного двора большею частью были снесены» [30]. В 1910 году был утвержден проект постройки двух каменных корпусов «для мясной, рыбной и мелочной торговли в городе Канске» [31]. В начале августа того же года строительство мясных рядов на Базарной площади было завершено (рис. 10).



Рис. 10. Канск. Торговые ряды на Базарной площади. Фотография начала XX века (Канский краеведческий музей)

В последней четверти XIX века, в связи с бурным развитием в стране торговой деятельности в сибирских городах, получил распространение новый тип торговых предприятий – универсальные магазины. Они представляли собой большие (2–3-этажные) каменные здания, выразительные по архитектурным формам, имевшие в первых этажах просторные торговые залы с прилавками, пристенными шкафами для товаров и уличными витринами, а верхние этажи в них отводились под жилые помещения. Например, в начале 1880-х годов на главной улице Красноярска

(ул. Воскресенская), на усадьбе купца Николая Герасимовича Гадалова был выстроен двухэтажный каменный дом торгово-жилого назначения (рис. 11).



*Рис. 11. Красноярск. Торговый дом Н.Г. Гадалова.
Фотография рубежа XIX–XX веков (Красноярский краевой краеведческий музей)*

В 1881 году потомственный почетный гражданин, канский купец 1-й гильдии Иван Герасимович Гадалов (младший брат Н.Г. Гадалова) приступил к строительству на улице Воскресенской в Красноярске каменного трехэтажного дома, первый этаж которого был предназначен для универсального магазина. В 1909–1912 годах новый хозяин дома Петр Иванович Гадалов (сын Ивана Герасимовича) провел реконструкцию здания, в результате которой оно получило монументально-торжественный облик, вновь восхищавший современников: «отделанный весь с таким вкусом дом П.И. Гадалова, находящийся в самом центре, станет одним из лучших украшений города» [32] (рис. 12).



*Рис. 12. Красноярск. Торговый дом П.И. Гадалова
(после реконструкции 1909–1912 гг.). Фотография начала XX века
(Красноярский краевой краеведческий музей)*

На рубеже столетий универсальные магазины предоставляли для покупателей широкий ассортимент промышленных, галантерейных, винно-бакалейных и других товаров. В них одними из первых появлялись в городах достижения научно-технического прогресса тех лет – электричество, водопровод, теплоснабжение, канализация и телефон. Городские газеты внимательно отслеживали все новшества в торговой деятельности и регулярно оповещали о них население в своих заметках: «В Красноярске, как известно, уже несколькими фирмами и учреждениями предпринималось устройство электрического освещения. Первое лицо, устроившее электрическое освещение, – это А.Н. Гадалов, который устроил подобное освещение на своем пароходе «Россия», а затем, в магазинах своего отца. Наконец, старинная торговая фирма Ивана Герасимовича Гадалова, не особенно увлекающаяся “новшествами”, и та ввела в своих магазинах это освещение, причем освещает и улицу перед своим домом» [33].

Однако не все нововведения в торговое дело воспринимались горожанами столь однозначно. Любопытный случай, связанный с появлением первых манекенов в витринах универсальных магазинов, был зафиксирован на страницах одной из красноярских газет, выходивших в 1910-х годах: «Сегодня вам пришлось проходить близко мимо окон магазина Петра Ивановича Гадалова. В последнем окне к Театральному переулку зрелище: выставлена на подоконнике в естественный рост – манекен – голая женщина со всеми полагающимися атрибутами этого пола, едва прикрытыми – зеленого цвета совершенно прозрачным тюлем. Спросить бы нам хотелось почетного и именитого гражданина – П.И. Гадалова: какая цель этой гнусной выставки? Какая связь этой пошлой выставки с торговым его делом?» [34]. В одном из следующих номеров газеты «праведный гнев» корреспондента сменился на благожелательный тон: «В магазине П.И. Гадалова – теперь полная идиллия. Там, где не так давно красовалась статуя Венеры милосской теперь там чисто семейного характера картина: полдюжины девчат; все они прилично одеты – в шубках, в шапочках с муфтами и ни одной Евы; хотя бы даже кукольной» [35].

В начале XX века этот тип торговых предприятий появился в малых (уездных) городах: «17 мая 1904 года известная в Сибири торговая фирма “Иван Герасимович Гадалов и Сыновья”, не без торжественной помпы, праздновала открытие в Канске нового универсального магазина» [36] (рис. 13).



Рис. 13. Канск. Дома и магазины на усадьбе Гадаловых. Фотография начала XX века (Канский краеведческий музей)

В 1909–1912 годах в уездном городе Минусинске местный купец Г.М. Вильнер построил на Базарной площади большой трехэтажный каменный дом. В дореволю-

ционный период в нем размещались: на первом этаже – кинотеатр «Арс», кафе «Для Пари» и магазины; на втором – Сибирский торговый банк; на третьем этаже – реальное училище. Все помещения здания обеспечивались электрическим освещением от электростанции, устроенной на усадьбе (рис. 14).



Рис. 14. Минусинск. Торговый дом Г.М. Вильнера. Фотография начала XX века (Минусинский региональный краеведческий музей им. Н.М. Мартьянова)

В 1907–1908 годах на Новособорной (Новобазарной) площади Красноярска по инициативе городских властей был построен каменный двухэтажный корпус для универсальной торговли, получивший среди горожан название – «пассаж» (рис. 15).



Рис. 15. Красноярск. Торговый корпус «Пассаж» на Новособорной площади. Фотография начала XX века (Красноярский краевой краеведческий музей)

Торговый бум в начале XX века и коммерческая привлекательность центральных улиц сибирских городов вызывали все новые проекты их обустройства, как например, строительство доходного дома Епархиального Братства Красноярска, осуществленное в 1911–1914 годах. Здание стало одним из самых больших в городе. В

нижнем этаже были устроены «восемь торговых помещений», а два верхних этажа сдавались в аренду [37]. Торговые функции и соответствующие им помещения размещались и в новых каменных городских строениях, служивших целям культуры и просвещения. Например, в здании Пушкинского народного дома-театра, построенном в Красноярске в 1901–1902 годах, имелись два торговых помещения, а в двухэтажном здании общества попечения о начальном образовании, возведенном городскими властями в 1914–1915 годах, первый этаж был приспособлен для двух магазинов [38].

В первом десятилетии XX века именно с развитием железнодорожного транспорта, торговой и промышленной деятельности связывались все прогнозы будущих преобразований Сибири. Примером для этого являлся процесс возникновения и бурного роста новых городов, наиболее ярким из которых было становление города Новониколаевска (Новосибирска), о чем неоднократно писали сибирские газеты.

«Самый типичный из городов Сибири Новониколаевск на Оби – где 17 лет тому назад шумела вековая сибирская тайга, теперь раскинулся вполне европейский город с 60 тысячным населением, с гигантскими мельницами, телефонной сетью и сутолокой города-коммерсанта... Скрещение двух великих путей водного и железнодорожного сыграло доминирующую роль в его дальнейшем развитии... Для Новониколаевска началась новая эра – торгово-промышленной деятельности» [39].

С началом Первой мировой войны торговая деятельность стала затухать в сибирских городах, особенно в небольших поселениях, что фиксировали местные газеты: «г. Канск. Каменные торговые корпуса фактически эксплуатируются максимум на половину, верх почти ничем не занят» [40]. Однако в первый период войны в газетах еще появлялись заметки, наполненные долей оптимизма: «Сибирь – страна будущего! Петроградское телеграфное агентство сообщает, Брокгауз на днях выпускает книгу Нансена под заглавием “Сибирь страна будущего“. Автор в предисловии указывает на огромное значение, которое приобретет по окончании войны Сибирь, это беспредельное пространство, незатронутое грохотом войны» [41].

Выводы. Проведенный анализ типологических особенностей торговых предприятий, существовавших в сибирских городах на протяжении первых трех столетий их формирования, наглядно свидетельствует об устойчивой тенденции длительного сохранения традиционных типов торговых объектов – гостиных дворов, создававших преимущественные удобства для хранения товаров. Однако на всем протяжении рассматриваемого периода осуществлялся поиск новых форм торговой деятельности и типов торговых зданий, обеспечивавших приближение торговых услуг к широким слоям потребителей, с созданием в новых типах магазинов максимальных удобств непосредственно для покупателей. В начале XX века развитие торгового дела в городах Сибири рассматривалось во всех экономических прогнозах в качестве основного фактора их будущих преобразований [42]. Архитектура торговых зданий прошлых эпох определяет важные ценностные характеристики историко-культурной среды сибирских городов в XXI веке.

Литература

1. РГАДА. Ф. 214. Оп. 3. Д. 307. 1647 г.
2. Ремезов С.У. Чертежная книга Сибири, составленная тобольским сыном боярским Семеном Ремезовым в 1701 году (карты). СПб.: Тип. (бывш.) А.М. Котомина, 1882. 1 л. текст, 24 сдв. л. карт.
3. Памятники Сибирской истории XVIII века. Кн. 1: 1700–1713. СПб.: Тип. Министерства внутренних дел, 1882. 551 с.
4. РГАДА. Ф. 214. Оп. 1. Ч. 5. Д. 1390. 1704 г.

5. *Бахрушин С.В.* Очерки истории Красноярского уезда XVII в. // Науч. труды. М.: Наука, 1959. Т. IV. 259 с.
6. Описание Красноярского уезда Енисейской провинции в Сибири в нынешнем его состоянии, в феврале 1735 года // Сибирь XVIII века в путевых описаниях Г.Ф. Миллера. Новосибирск: Сибирский хронограф, 1996. С. 54–74.
7. Российский государственный военно-исторический архив (РГВИА). Ф. 349. Оп. 17. Д. 3966. Л. 1. План с проектом города Красноярска. 1748 г.
8. РГАДА. Ф. 214. Оп. 5. Д. 1618. 1709 г.
9. РГАДА. Ф. 214. Оп. 5. Д. 1621. Переписная книга торговых людей и лавок г. Енисейска. 1709 г.
10. *Царев В.И.* Рисунок Енисейского магистрата середины XVIII века // Деревянное зодчество. Вып. 5. Новые материалы и открытия: сб. науч. ст. / НИИ теории и истории архитектуры и градостроительства. М.; СПб.: Коло, 2016. С. 184–195.
11. РГАДА. Ф. 248. Оп. 160. Кн. 2768. О постройке магистрата в Енисейске. 1751–1753 гг.
12. *Кочедамов В.И.* Тобольск (как рос и строился город). Тюмень: Тюмен. кн. изд, 1963. 156 с.
13. РГАДА. Ф. 248. Оп. 160. Д. 461. Л. 438–439. План и фасад 2-этажного деревянного магистрата в Енисейске. Без даты.
14. Российский государственный исторический архив (РГИА). Ф. 1293. Оп. 168. Енисейская губерния. Д. 5. Л. 1. План Тобольского наместничества городу Енисейску. Без даты.
15. РГВИА. Ф. 418. Оп. 1. Д. 1. Л. 12. Фасады примерные. 1794 г.
16. РГАДА. Ф. 248. Оп. 160. Д. 1084. Кн. 4735. Л. 402–444. О постройке винных магазинов в Тобольской губернии. 1793 г.
17. РГАДА. Ф. 248. Оп. 160. Д. 1087. Кн. 4735. Л. 435. План деревянного винного магазина в городе Енисейске Тобольской губернии. 1793 г.
18. РГАДА. Ф. 248. Оп. 160. Д. 1333. Кн. 4776. Л. 784. План для построения вновь казенного деревянного магазейна в городе Ачинске. 1795 г.
19. Государственный архив Красноярского края (ГАКК). Ф. 122. Оп. 1. Д. 15. О построении в Красноярске гостиного двора. 1774–1781 гг.
20. ГАКК. Ф. 173. Оп. 1. Д. 458. О постройке гостиного двора в Красноярске. 1839 г.
21. РГИА. Ф. 1488. Оп. 3. Д. 1184. План и фасад на постройку каменного гостиного двора в городе Красноярске. Без даты.
22. РГИА. Ф. 1287. Оп. 31. Д. 935. О гостином дворе в городе Канске. 1844–1846.
23. Город Минусинск. Часть 1. Исторический очерк В.А. Ватина. К 100-летию юбилею города Минусинска. 1822–1922 гг. Гос. музей им. Н.М. Мартянова. Минусинск: Гос. тип., 1916–1922. 394 с.
24. *Паршин В.П.* Описание пути от Иркутска до Москвы, составленное в 1849 г. М.: Тип. Александра Семена, 1851. 230 с.
25. ГАКК. Ф. 173. Оп. 1. Д. 1247. О постройке нового гостиного двора в Красноярске. 1852–1857 гг.
26. Газета «Енисейские губернские ведомости». 1859 г. № 14.
27. ГАКК. Ф. 173. Оп. 1. Д. 1246. О постройке каменного гостиного двора в Красноярске. 1852–1866 гг.
28. *Резун Д.Я.* Русские в Среднем Причулымье в XVII–XIX вв. (проблемы социально-экономического развития малых городов Сибири). Новосибирск: Наука, Сиб. отд-ние. 1984. 197 с.
29. ГАКК. Ф. 595. Оп. 59. Д. 483. Об утверждении плана на постройку каменных торговых лавок в городе Канске. 1907 г.
30. Канский городской архив. Ф. 32. Оп. 1. Д. 172. Документы о строительстве торговых помещений на Базарной площади. 1909–1910 гг.

31. ГАКК. Ф. 595. Оп. 59. Д. 569. Об утверждении проекта на постройку каменного корпуса для мясной и рыбной торговли в городе Канске. 1910 г.
32. Газета «Красноярский вестник». 1912 г. 17 августа. № 13. С. 2.
33. Газета «Енисей». 1899 г. 28 марта № 37. С. 2.
34. Газета «Сусанин». 1912. 29 ноября. № 1333. С. 4.
35. Газета «Сусанин». 1912. 13 декабря. № 1337. С. 3.
36. Газета «Енисей». 1904 г. 6 июня. № 54. С. 3.
37. Газета «Красноярский вестник». 1910 г. 3 сентября. № 167. С. 2.
38. Газета «Енисейская мысль». 1913 г. 28 апреля. № 130-91. С. 2.
39. Газета «Красноярский вестник». 1910 г. 1 июля. № 115. С. 2–3.
40. Газета «Енисейская мысль». 1914 г. 28 октября. № 232. С. 4.
41. Газета «Енисейская мысль». 1914 г. 20 ноября. № 251. С. 3.
42. Царев В.И., Васильева Н.О., Царев В.В. О прогнозах развития Енисейска в начале XX века. К 400-летию города // Социально-экономический и гуманитарный журнал Красноярского ГАУ. 2019. № 3 (13). С. 83–103.

References

1. RGADA. F. 214. Op. 3. D. 307. 1647 g.
2. *Remezov S.U.* Chertezhnaya kniga Sibiri, sostavlennaya tobol'skim synom boyarskim Semenom Remezovym v 1701 godu (karty). SPb.: Tip. (byvsh.) A.M. Kotomina, 1882. 1 l. tekst, 24 sdv. l. kart.
3. Pamyatniki Sibirskoi istorii XVIII veka. Kn. 1: 1700–1713. SPb.: Tip. Ministerstva vnutrennikh del, 1882. 551 s.
4. RGADA. F. 214. Op. 1. CH. 5. D. 1390. 1704 g.
5. *Bakhrushin S.V.* Ocherki istorii Krasnoyarskogo uezda XVII v. // Nauch. trudy. M.: Nauka, 1959. T. IV. 259 s.
6. Opisanie Krasnoyarskogo uezda Eniseiskoi provintsii v Sibiri v nyneshnem ego sostoyanii, v fevrale 1735 goda // Sibir' XVIII veka v putevykh opisaniyakh G.F. Millera. Novosibirsk: Sibirskii khronograf, 1996. S. 54–74.
7. Rossiiskii gosudarstvennyi voenno-istoricheskii arkhiv (RGVIA). F. 349. Op. 17. D. 3966. L. 1. Plan s prozhektom goroda Krasnoyarska. 1748 g.
8. RGADA. F. 214. Op. 5. D. 1618. 1709 g.
9. RGADA. F. 214. Op. 5. D. 1621. Perepisnaya kniga torgovykh lyudei i lavok g. Eniseiska. 1709 g.
10. Tsarev V.I. Risunok Eniseiskogo magistrata serediny XVIII veka // Derevyannoe zodchestvo. Vyp. 5. Novye materialy i otkrytiya: sb. nauch. st. / NII teorii i istorii arkhitektury i gradostroitel'stva. – M.; SPb.: Kolo, 2016. S. 184–195.
11. RGADA. F. 248. Op. 160. Kn. 2768. O postroike magistrata v Eniseiske. 1751–1753 gg.
12. *Kochedamov V.I.* Tobol'sk (kak ros i stroilsya gorod). Tyumen': Tyumen. kn. izd-vo, 1963. 156 s.
13. RGADA. F. 248. Op. 160. D. 461. L. 438–439. Plan i fasad 2-ehnazhnogo derevyannogo magistrata v Eniseiske. Bez daty.
14. Rossiiskii gosudarstvennyi istoricheskii arkhiv (RGIA). F. 1293. Op. 168. Eniseiskaya guberniya. D. 5. L. 1. Plan Tobol'skogo namestnichestva gorodu Eniseisku. Bez daty.
15. RGVIA. F. 418. Op. 1. D. 1. L. 12. Fasady primernye. 1794 g.
16. RGADA. F. 248. Op. 160. D. 1084. Kn. 4735. L. 402–444. O postroike vinnykh magazinov v Tobol'skoi gubernii. 1793 g.
17. RGADA. F. 248. Op. 160. D. 1087. Kn. 4735. L. 435. Plan derevyannogo vinnogo magazina v gorode Eniseiske Tobol'skoi gubernii. 1793 g.
18. RGADA. F. 248. Op. 160. D. 1333. Kn. 4776. L. 784. Plan dlya postroeniya vnov' kazennogo derevyannogo magazaina v gorode Achinske. 1795 g.

19. Gosudarstvennyi arkhiv Krasnoyarskogo kraya (GAKK). F. 122. Op. 1. D. 15. O postroenii v Krasnoyarske gostinogo dvora. 1774–1781 gg.
20. GAKK. F. 173. Op. 1. D. 458. O postroiike gostinogo dvora v Krasnoyarske. 1839 g.
21. RGIA. F. 1488. Op. 3. D. 1184. Plan i fasad na postroiiku kamennogo gostinogo dvora v gorode Krasnoyarske. Bez daty.
22. RGIA. F. 1287. Op. 31. D. 935. O gostinom dvore v gorode Kanske. 1844–1846.
23. Gorod Minusinsk. Chast' 1. Istoricheskii ocherk V.A. Vatina. K 100-letnemu yubileyu goroda Minusinska. 1822–1922 gg. Gos. muzei im. N.M. Mart'yanova. Minusinsk: Gos. tip., 1916–1922. 394 s.
24. Parshin V.P. Opisanie puti ot Irkutsk do Moskvy, sostavlennoe v 1849 g. M.: Tip. Aleksandra Semena, 1851. 230 s.
25. GAKK. F. 173. Op. 1. D. 1247. O postroiike novogo gostinogo dvora v Krasnoyarske. 1852–1857 gg.
26. Gazeta «Eniseiskie gubernskie vedomosti». 1859 g. № 14.
27. GAKK. F. 173. Op. 1. D. 1246. O postroiike kamennogo gostinogo dvora v Krasnoyarske. 1852–1866 gg.
28. Rezun D.Ya. Russkie v Srednem Prichulye v XVII–XIX vv. (problemy sotsial'no-ehkonomicheskogo razvitiya malykh gorodov Sibiri). Novosibirsk: Nauka, Sib. otdnie. 1984. 197 s.
29. GAKK. F. 595. Op. 59. D. 483. Ob utverzhdenii plana na postroiiku kamennykh torgovykh lavok v gorode Kanske. 1907 g.
30. Kanskii gorodskoi arkhiv. F. 32. Op. 1. D. 172. Dokumenty o stroitel'stve torgovykh pomeshchenii na Bazarnoi ploshchadi. 1909–1910 gg.
31. GAKK. F. 595. Op. 59. D. 569. Ob utverzhdenii proekta na postroiiku kamennogo korpusa dlya myasnoi i rybnoi trgovli v gorode Kanske. 1910 g.
32. Gazeta «Krasnoyarskii vestnik». 1912 g. 17 avgusta. № 13. S. 2.
33. Gazeta «Enisei». 1899 g. 28 marta № 37. S. 2.
34. Gazeta «SusaniN». 1912. 29 noyabrya. № 1333. S. 4.
35. Gazeta «SusaniN». 1912. 13 dekabrya. № 1337. S. 3.
36. Gazeta «Enisei». 1904 g. 6 iyunya. № 54. S. 3.
37. Gazeta «Krasnoyarskii vestnik». 1910 g. 3 sentyabrya. № 167. S. 2.
38. Gazeta «Eniseiskaya mysl'». 1913 g. 28 aprelya. № 130-91. S. 2.
39. Gazeta «Krasnoyarskii vestnik». 1910 g. 1 iyulya. № 115. S. 2–3.
40. Gazeta «Eniseiskaya mysl'». 1914 g. 28 oktyabrya. № 232. S. 4.
41. Gazeta «Eniseiskaya mysl'». 1914 g. 20 noyabrya. № 251. S. 3.
42. Tsarev V.I., Vasil'eva N.O., Tsarev V.V. O prognozhakh razvitiya Eniseiska v nachale XX veka. K 400-letiyu goroda // Sotsial'no-ehkonomicheskii i gumanitarnyi zhurnal Krasnoyarskogo GAU. 2019. № 3 (13). S. 83–103.

